

Parque del Condado Wunderlich

4040 Woodside Road, Woodside, CA 94062
Sede del Parque Huddart 650-851-1210
Policía, bomberos o emergencia médica 911

Parques del Condado de San Mateo

Reservaciones 650-363-4021
Información general 650-363-4020
www.SMCoParks.org

El Departamento administra parques, senderos y sitios históricos para preservar terrenos públicos y brindar oportunidades de educación y recreación. Las propiedades del sistema, ubicadas en todo el condado, abarcan más de 16,000 acres.

Los parques representan los entornos naturales maravillosamente diversos de nuestra región, desde escarpadas pozas de marea, frondosos bosques de montaña y campamentos remotos hasta la costa de Bayfront, áreas de picnic soleadas y parques infantiles populares.

El Departamento vende pases anuales que ofrecen entradas ilimitadas a todos los parques del condado durante un año.

Apoye a sus parques

Puede ofrecerse como voluntario para ayudar a los guardabosques a proteger y mejorar los parques y servir a los visitantes del parque.

La Fundación de Parques del Condado de San Mateo recauda fondos para mejorar la calidad de los parques del condado en nuestra comunidad. Para obtener más información, visite www.SupportParks.org.

Friends of Huddart and Wunderlich Parks (HuddartWunderlichFriends.org) and the Volunteer Horse Patrol (smcvhp.org) promote protection and enjoyment of this park.

Parques del Condado de San Mateo
Lugares silvestres y espacios amistosos

Wunderlich

Un parque del Condado San Mateo



Lugares silvestres y espacios amistosos


Jack Yaco

Parque del condado Wunderlich

Resguardado en la ladera de la colina hacia el occidente de Woodside, la rústica serenidad del Parque del Condado Wunderlich es recordatorio de tiempo antaño.

Los 942 acres poco desarrollados del parque incluyen hermosas graderías de bosques mezcladas de secoyas, madronas, y robles, empinadas colinas, y bellas praderas, todas cruzadas por senderos para caminantes y jinetes.

En Wunderlich se destaca el magnífico Folger Stable, un establo que formó parte de la propiedad familiar de la empresa cafetera Folgers Coffee. Diseñado por el famoso arquitecto Arthur Brown, Jr., quien también diseñó la Casa de la Opera Conmemorativa a la Guerra y el Edificio del Ferry en San Francisco, el establo figura en el Registro Nacional de Lugares Históricos.



Jack Yaco

Actividades e instalaciones físicas

Los senderos sombreados del parque ofrecen millas de exploración para senderistas, corredores y jinetes. El sendero Alambique empieza en la zona de estacionamiento, cruza Alambique Flat, y llega a Skyline. Desde la entrada occidental del parque, un segmento de sendero de Skyline conecta con los senderos de lomos de montaña de la zona de la Bahía de San Francisco y el cercano Parque del Condado Huddart.

Wunderlich es un **parque rural**. En la zona de estacionamiento hay agua y baños, y hay una mesa de picnic individual disponible cerca de la entrada del parque.

Las instalaciones de caballerizas y equitación de **Folger Stable** funcionan mediante un contrato de arrendamiento; para más información, visite parks.smcgov.org/wunderlich-park-activities.

Entorno natural

Alambique Creek es un arroyo que cruza el parque y también incluye varios manantiales.

Las frescas y abundantes arboledas de repoblación forestal de secoyas y árboles de hoja perenne contrastan con el caluroso y seco chaparral. En la parte más baja del parque, la floresta del pie de montaña incluye roble blanco, roble negro, y laurel californiano.

Los visitantes pueden avistar venados de cola negra, mapaches, ardillas, conejos, lagartijas, y algunas pocas veces lincejos rojos, coyotes y zorros grises. Los pájaros que suelen avistarse incluyen wrenit, carpintero bellotero, chickadee, towhee, scrub jay, y arrendajo de Steller.

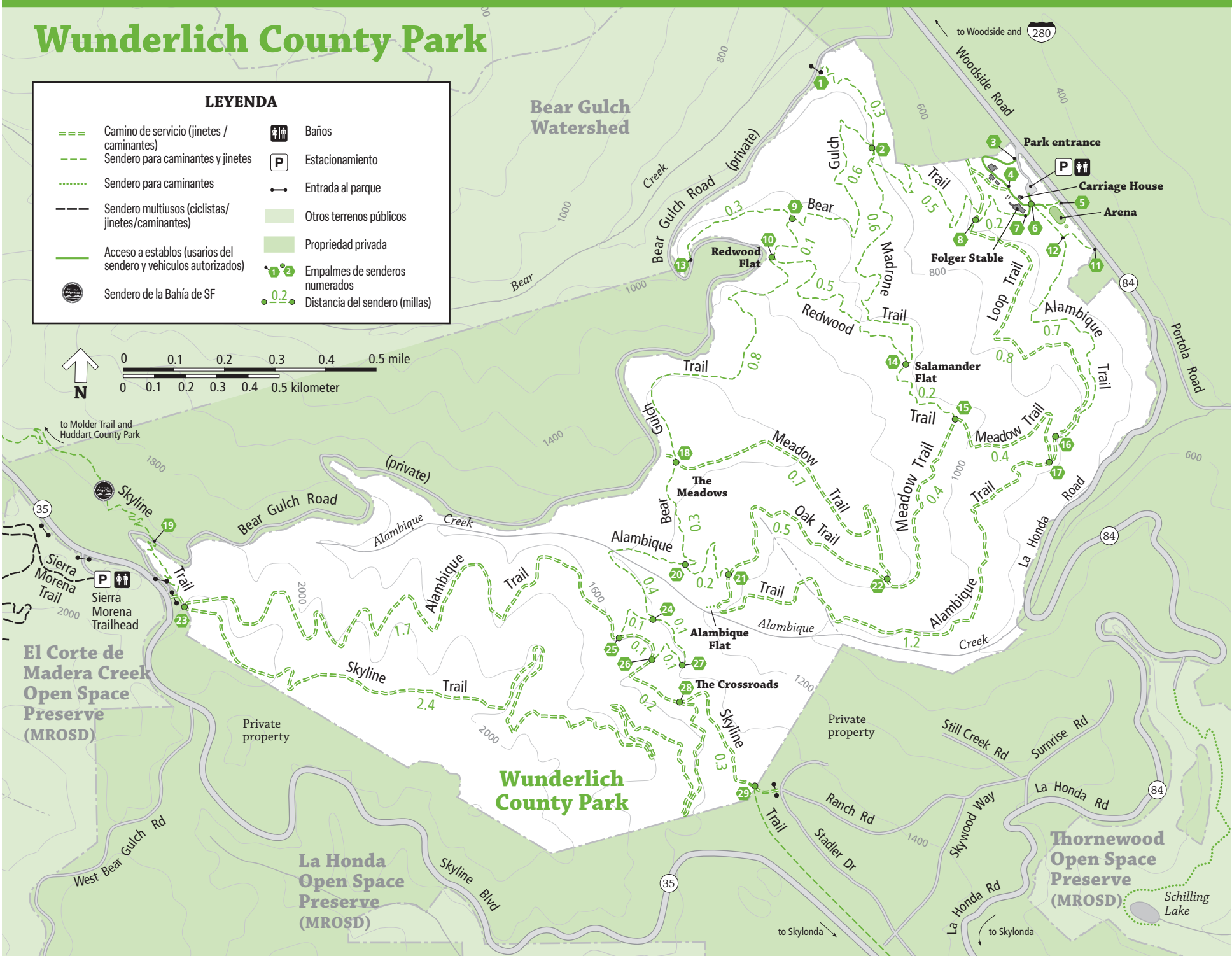
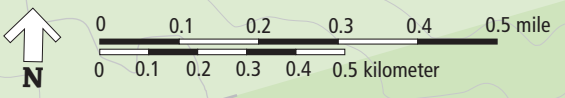


Kevin Callahan Photography

Wunderlich County Park

LEYENDA

- Camino de servicio (jineteros / caminantes)
- Sendero para caminantes y jineteros
- Sendero para caminantes
- Sendero multiusos (ciclistas/ jineteros/caminantes)
- Acceso a establos (usuarios del sendero y vehículos autorizados)
- Sendero de la Bahía de SF
- Baños
- Estacionamiento
- Entrada al parque
- Otros terrenos públicos
- Propiedad privada
- Empalmes de senderos numerados
- Distancia del sendero (millas)



Horario para usar el parque

- Horario** El parque abre a las 8 am. La hora de cierre depende de la estación, y se anuncia.
- Mascotas** No se permiten mascotas en el parque.
- Fogatas** No se permiten las fogatas en el parque. No se permiten las parrillas portátiles.
- Fumar** No se permite fumar en los parques, senderos, o lugares históricos del condado.

Por favor, proteja el entorno natural del parque y no perturbe ni se lleve plantas o animales.

Trails

Redwood Trail	.7 millas
Madrone Trail	.9 millas
Loop Trail	1.1 millas
Meadow Trail	1.5 millas
Bear Gulch Trail	2.1 millas
Alambique Trail	4.5 millas
Skyline Trail to Huddart	5.8 millas desde Archery Fire Road



- Caminantes, corredores y jineteros comparten estos senderos. Esté alerta y sea amable con todos los usuarios de los senderos.
- Ceda siempre el paso a los jineteros orillándose al borde del sendero.
- Las condiciones climáticas pueden ocasionar cierres de senderos.

Para mayor información sobre senderos y rutas, visite www.SMCoParks.org

