

Parque del Condado Sam McDonald y Pescadero Creek

Entrada: 13435 Pescadero Creek Road, Loma Mar, CA 94021

Sede en el Parque Memorial 650-879-0238

9500 Pescadero Creek Road, Loma Mar, CA 94021

Policía, bomberos o emergencia médica 911

Parques del Condado de San Mateo

Reservaciones 650-363-4021

Información general 650-363-4020

www.SMCoParks.org

El Departamento administra parques, caminos y sitios históricos para preservar territorios públicos y ofrecer oportunidades de educación y recreación. Las propiedades del sistema incluyen parques, reservas, caminos y sitios históricos situados en todo el condado y que abarcan más de 17,000 acres.

Los parques representan el ambiente natural maravillosamente diverso de nuestra región, desde las rocosas pozas de marea, los frondosos bosques de montaña y las remotas zonas para acampar hasta la costa de Bayfront, las áreas soleadas para de día de campo y los populares parques de juegos.

El Departamento vende pases anuales que ofrecen entradas ilimitadas a todos los parques del condado por un año.

Apoye a sus parques

Usted puede ser voluntario para ayudar a los guardabosques a proteger y mejorar los parques, así como asistir a las personas que visitan los parques.

La Fundación de parques del condado de San Mateo recauda fondos para mejorar la calidad de los parques del condado para nuestra comunidad. Para obtener información, visite www.SupportParks.org.

La Patrulla Equina Voluntaria (Volunteer Horse Patrol) (smcvhp.org) fomenta la protección y el deleite en estos parques.

Parques del Condado de San Mateo

Lugares silvestres y espacios amistosos

Sam McDonald Pescadero Creek

Parques del Condado San Mateo



Jack Yaco



Lugares silvestres y espacios amistosos

Parques del Condado Sam McDonald y Pescadero Creek

Los parques del condado Sam McDonald y Pescadero Creek, junto con Memorial y Heritage Grove, comprenden el complejo de parques Pescadero Creek de 8,020 acres en el sur del Condado de San Mateo. La estación de guardabosques del parque Memorial sirve de sede para todos los tres parques.

These parks include some of the Santa Cruz Mountain's most stunning redwood forests. The parks offer plenty of campsites and an extensive trail network, and are favorites with campers, backpackers, hikers, cyclists, and equestrians.

El complejo es contiguo al Parque Estatal Portola Redwoods, y tiene fácil acceso desde las carreteras Highway 1 y Highway 84.



Jack Yaco



Horario para usar el parque

Horario El parque abre a las 8 am. La hora de cierre depende de la estación, y se anuncia.

Mascotas No se permiten las mascotas en los parques.

Fogatas **Sam McDonald:** El uso de parrillas sólo se permite en sitios designados utilizando carbón. No se permiten las parrillas portátiles. Sólo se permiten fogatas de campamento en hoyos o círculos designados, y su uso depende del riesgo de incendio. **Pescadero Creek:** No se permiten fogatas ni parrillas portátiles. En los campamentos de los senderos sí se permiten estufas de campamento; las fogatas de campamento se permiten dependiendo de las condiciones climáticas.

Fumar No se permite fumar en los parques, senderos, o lugares históricos del condado.

Por favor, proteja el entorno natural de los parques y no perturbe ni se lleve plantas o animales.

Uso de senderos

- Caminantes, corredores, ciclistas y jinetes comparten estos senderos. Esté alerta y sea amable con todos los usuarios de los senderos.
- Ceda siempre el paso a los jinetes orillándose al borde del sendero.
- Los ciclistas siempre dejan pasar a los otros usuarios del sendero.
- Las condiciones climáticas pueden ocasionar cierres de senderos.



Para mayor información sobre senderos y rutas, visite www.SMCoParks.org.



Sam McDonald

El Parque del Condado Sam McDonald ofrece magníficos bosques de secoyas y un lomo de montaña con vistas hacia el Océano Pacífico. El parque, con cerca de 850 acres, incluye campamentos para jóvenes, un campamento para equinos, y una cabaña para caminantes.

Aledaño a Sam McDonald, el parque Heritage Grove, es una bella reserva de 37 acres de bosque de secoyas de edad madura.

Entorno natural

Gran parte del parque Sam McDonald es muy empinada. Los helechos y las otras plantas de sombra se encuentran a más baja altura; los cerros más elevados se cubren en la primavera con coloridas flores silvestres como sticky monkeyflower, wood rose, y sun cup.

Los bosques primordialmente de secoya costera, también incluyen Douglas fir, madrona, laurel californiano, buckeye, big leaf maple, y roble.

La fauna frecuente en Sam McDonald incluye venado de cola negra, mapache, zarigüeya, zorro, lince rojo, carpintero, arrendajo de Steller, garter snake, gopher snake, y babosa banano.

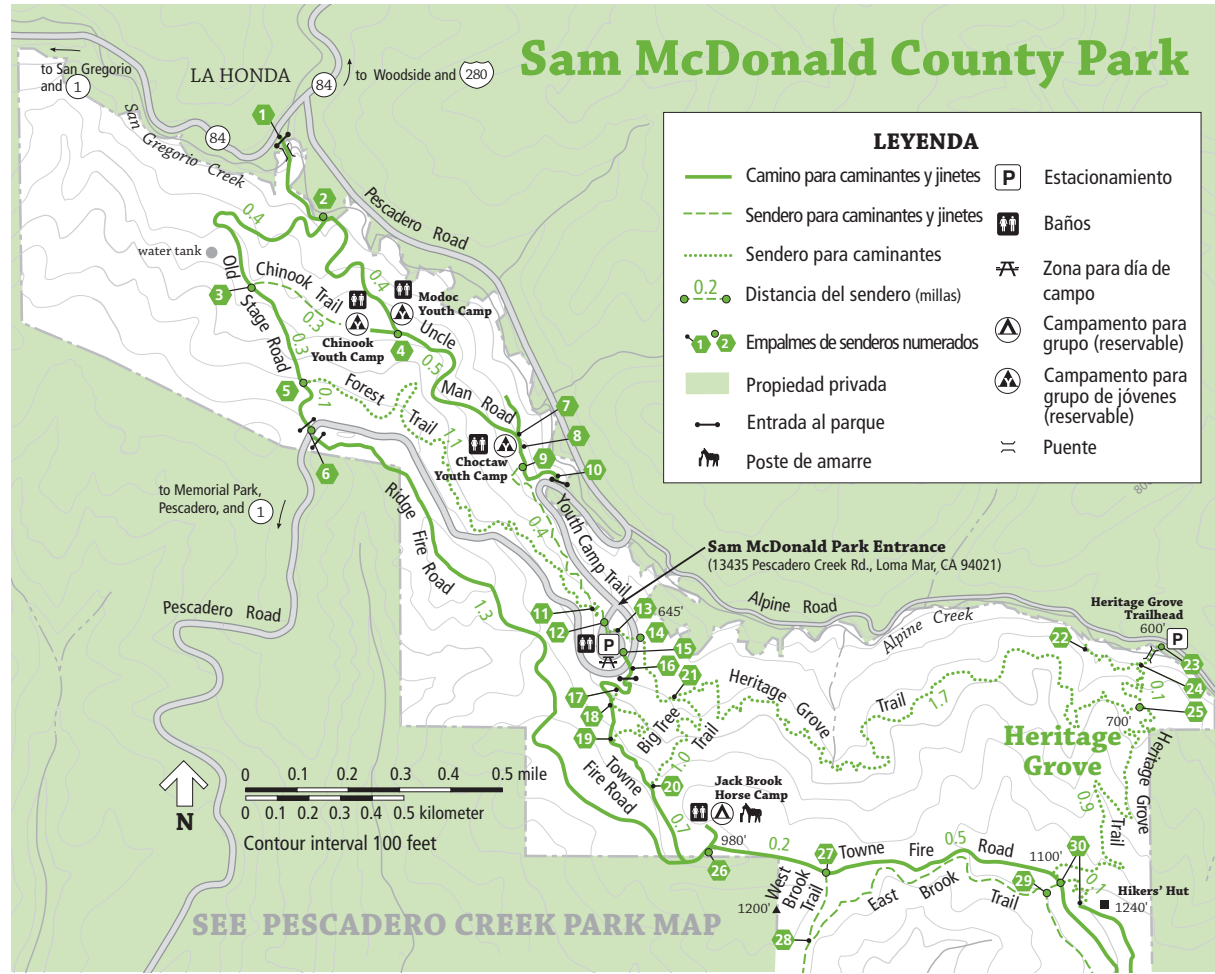
La arboleda Heritage Grove ofrece a los visitantes la oportunidad de presenciar la majestuosidad de las secoyas costeras de edad madura. Ubicada sobre Alpine Creek, la arboleda incluye las que son consideradas como las más grandes secoyas de las montañas de Santa Cruz.

Actividades e instalaciones físicas

Muchas millas de **senderos** para caminantes, ciclistas y jinetes, incluyen conexiones con parques colindantes.

Los senderos de la arboleda **Heritage Grove** cruzan por los bosques de secoyas. El sendero Heritage Grove, disponible sólo para caminantes, conecta con otros senderos del complejo. La arboleda puede admirarse también desde el estacionamiento de Alpine Road, con acceso desde Pescadero Road.

La cabaña para caminantes, conocida como Sierra Club **Hiker's Hut**, puede reservarse llamando a Sierra Club al 650-390-8411 x393. Los grupos pueden reservar varios campamentos para jóvenes o el **campamento para equinos Jack Brook**, según la temporada. **Se pueden hacer reservaciones** para estos campamentos en www.SMCoParks.org o 650-363-4021.



Jack Yano

Senderos

Big Tree Trail 1.2 millas

Estación de guardabosques a Hiker's Hut 1.5 millas una dirección

Heritage Grove Trail 3.2 millas

Towne Fire Road 5.0 millas

- Caminantes, corredores, ciclistas y jinetes comparten estos senderos. Esté alerta y sea amable con todos los usuarios de los senderos.
- Ceda siempre el paso a los jinetes orillándose al borde del sendero.
- Los ciclistas siempre dejan pasar a los otros usuarios del sendero.
- Las condiciones climáticas pueden ocasionar cierres de senderos.

Para mayor información, visite www.SMCoParks.org.

Pescadero Creek

Con 5,860 acres, el parque Pescadero Creek es definitivamente el más grande del condado. El terreno silvestre incluye muchas millas de senderos para caminantes y jinetes. El parque Pescadero Creek comparte el lindero oriental y varios senderos con el Parque Estatal Portola Redwoods. La red de senderos conecta también con el Parque Estatal Big Basin Redwoods, ofreciendo la oportunidad de largas caminatas por múltiples parques.

Entorno natural

El Parque del Condado Pescadero Creek incluye variedad de árboles, incluyendo secoya costera, Douglas fir, Santa Cruz cypress, California wax myrtle, tanoak, madrona, laurel californiano, big-leaf maple, encino de cañón, encino de la costa, y knobcone pine.

El parque está sobre un depósito de petróleo y gas natural. El petróleo crudo se anega en el arroyo Tarwater y se escurre hacia el arroyo Jones Gulch manchando las rocas.

Los arroyos Pescadero y Alpine son hábitat donde engendra la trucha steelhead en peligro de extinción; Pescadero Creek acoge también una limitada estampida de salmón Coho.

Marbled murrelet es una pequeña y sigilosa ave marina que está en peligro de extinción y anida en el parque. Con mayor frecuencia se avistan venados de cola negra, mapaches, ardillas grises occidentales, y de vez en cuando, coyotes y gatos monteses.

Actividades e instalaciones físicas

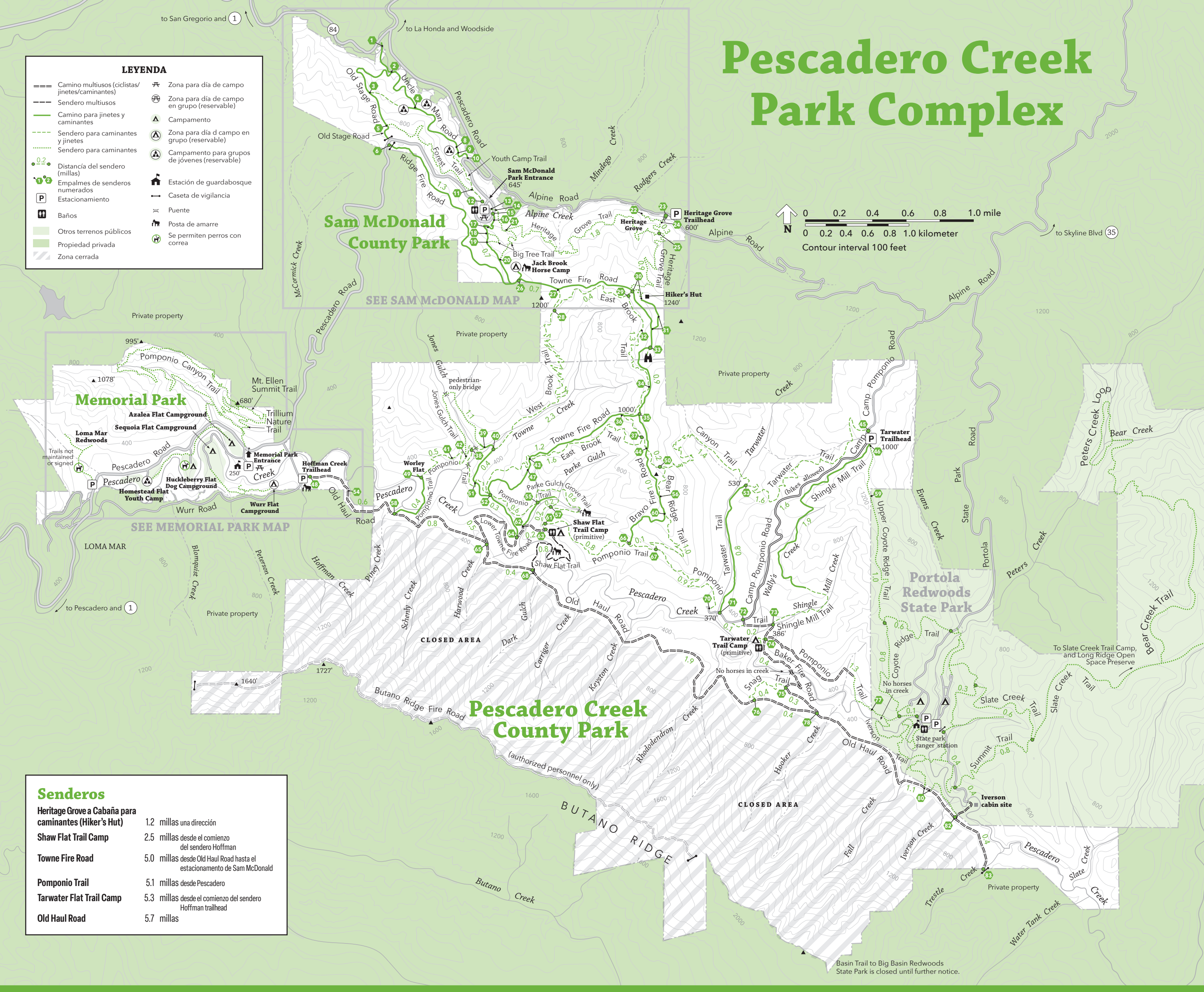
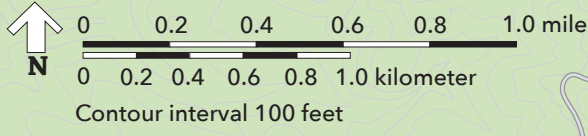
Este parque principalmente es terreno silvestre sin desarrollar. Caminantes, ciclistas y jinetes tienen acceso a una extensa red de **senderos compartidos entre parques**, desde la Estación de Guardabosques Sam McDonald, el comienzo del sendero Portola, el Parque Estatal Portola Redwoods, y los comienzos de senderos Old Haul Road y Tarwater. Los ciclistas pueden utilizar la vía de servicio Old Haul Road que atraviesa el parque.

Hay **campamentos de senderos** en Shaw Flat y Tarwater Flat que están disponibles con reservación del mismo día para los senderistas y ciclistas que se inscriban en la estación de guardabosques del parque Memorial. Los campamentos de senderos no disponen de agua. En los campamentos de senderos se permite el uso de hornillas para senderistas.

Pescadero Creek Park Complex

LEYENDA

- == Camino multiusos (ciclistas/jinetes/caminantes)
- - - Sendero multiusos
- Camino para jinetes y caminantes
- - - Sendero para caminantes y jinetes
- Sendero para caminantes
- 0.2 Distancia del sendero (millas)
- 1/2 Empalmes de senderos numerados
- P Estacionamiento
- BA Baños
- OT Otros terrenos públicos
- PR Propiedad privada
- ZC Zona cerrada
- ⛺ Zona para día de campo
- ⛺ Zona para día de campo en grupo (reservable)
- ⛺ Campamento
- ⛺ Zona para día de campo en grupo (reservable)
- ⛺ Campamento para grupos de jóvenes (reservable)
- 🏠 Estación de guardabosque
- 🚰 Caseta de vigilancia
- 🚰 Puente
- 🚰 Posta de amarre
- 🚰 Se permiten perros con correa



Senderos

Heritage Grove a Cabaña para caminantes (Hiker's Hut)	1.2 millas una dirección
Shaw Flat Trail Camp	2.5 millas desde el comienzo del sendero Hoffman
Towne Fire Road	5.0 millas desde Old Haul Road hasta el estacionamiento de Sam McDonald
Pomponio Trail	5.1 millas desde Pescadero
Tarwater Flat Trail Camp	5.3 millas desde el comienzo del sendero Hoffman trailhead
Old Haul Road	5.7 millas

Basin Trail to Big Basin Redwoods State Park is closed until further notice.