

Área recreativa Coyote Point

Sede del Parque 650-355-8289

Policía, bomberos o emergencia médica 911

Los fondos para este folleto provienen de un subsidio de



Parques del Condado de San Mateo

Reservaciones 650-363-4021

Información general 650-363-4020

www.SMCoParks.org

El **Departamento** administra parques, senderos y sitios históricos para preservar terrenos públicos y brindar oportunidades de educación y recreación. Las propiedades del sistema, ubicadas en todo el condado, abarcan más de 16,000 acres.

Los **parques** representan los entornos naturales maravillosamente diversos de nuestra región, desde escarpadas pozas de marea, frondosos bosques de montaña y campamentos remotos hasta la costa de Bayfront, áreas de picnic soleadas y parques infantiles populares.

El Departamento vende pases anuales que ofrecen entradas ilimitadas a todos los parques del condado durante un año.

Apoye a sus parques

Puedes ofrecerte como voluntario para ayudar a los guardabosques a proteger y mejorar los parques y a atender a sus visitantes. Los Embajadores del Sendero Devil's Slide ayudan a los guardabosques observando e informando sobre el estado de los senderos y proporcionando información a los visitantes. Para ser voluntario, visita www.SMCoParks.org o llama al 650-599-1306.

La **Fundación de parques** del condado de San Mateo recauda fondos para mejorar la calidad de los parques del condado para nuestra comunidad. Para obtener información, visite www.SupportParks.org.

Parques del Condado de San Mateo

Lugares silvestres y espacios amistosos

Devil's Slide

Un Sendero Regional del Condado de San Mateo



Frances Freyberg




Lugares silvestres y espacios amistosos

Sendero Devil's Slide

Este sendero de 2 kilómetros de longitud se construyó sobre lo que antiguamente era un tramo peligroso de la Carretera 1, escenario de frecuentes deslizamientos de tierra, accidentes y cierres. Cuando se inauguraron los Túneles Tom Lantos en 2013, el Departamento de Parques del Condado de San Mateo comenzó a convertir este tramo de la antigua carretera en este sendero público multiusos, no motorizado.

El sendero, inaugurado en 2014, ofrece espectaculares vistas al océano y oportunidades inigualables para observar aves y mamíferos marinos.

El Sendero Devil's Slide es una sección del Sendero Costero de California, que se extenderá 1930 kilómetros desde Oregón hasta México.



Frances Freyberg

Geología del sendero

El sendero Devil's Slide es una excelente muestra de la geología costera. En el extremo sur del sendero, la erosionada vertiente rocosa de la cuenca fluvial, es roca de granito de la Montaña Montara. En contraste, en el extremo norte, capas de sedimento grueso de esquisto y piedra arenisca, que fueran una vez suelo oceánico, han sido empujadas hacia arriba y plegadas durante millones de años. Los aludes en esta zona ocurren donde las capas de sedimento fueron empujadas sobre la roca de granito.

Millones de años de presión hacia arriba han debilitado y quebrado estos acantilados. Simultáneamente, los golpes de la marea retiran la parte baja de la ladera. Devil's Slide continúa moviéndose hacia el Océano Pacífico, en un proceso natural que transforma constantemente el litoral.



Un legado de protección de terrenos

La creciente población costera impulsó la aprobación de la Ley Costera de California en 1976. Las áreas protegidas cercanas incluyen tres Santuarios Marinos Nacionales y Áreas Marinas Protegidas (Marine Protected Areas - MPAs, por su nombre y sigla en inglés, respectivamente) administradas por el Departamento de California de Pesca y Fauna. El Reservorio Marina Fitzgerald, inmediatamente al sur en Moss Beach, es una MPA y también un parque del condado de San Mateo.

La Ley de la Costa de California protege estas áreas marinas y el litoral mediante una colaboración entre el Condado de San Mateo y la Comisión de la Costa de California.



Peter Lafourrette

Fauna silvestre

Son abundantes las oportunidades para avistar fauna silvestre desde el sendero. Los usuarios del sendero suelen avistar aves de rapiña, como buitre, Red-Tailed Hawk, y halcón peregrino. Los pájaros cantores incluyen gorrión melodioso, reyezuelo de Bewick, y gorrión de cresta dorada.

En esta zona hay también aves marinas que anidan en sitios remotos para que los depredadores no tengan fácil acceso a sus polluelos o a sus huevos. Las rocas y acantilados cercanos a la costa son perfectos lugares para halcón peregrino, Pigeon Guillemot, cormoranes de Brandt, gaviotas occidentales, y urias. Las cercas y la vegetación nativa separan los nidos de caminantes y visitantes de tal manera que los pájaros puedan anidar sin temor a ser perturbados. Por favor respete su privacidad.

Cerca del litoral se pueden divisar mamíferos marinos, incluyendo ballenas grises migrando entre sus criaderos hibernales cerca de México y su hábitat estival de alimentación en el Ártico. Se pueden buscar surtidores o chapoteos sobre el agua que suelen indicar la presencia de ballenas y otros mamíferos marinos.



Frances Freyberg



Kathy Switky

Horario y utilización del sendero

- Horario** El estacionamiento para el sendero abre a las 8 am. La hora de cierre varía según la estación, y se anuncia.
- Mascotas** Se permiten perros con correa en el sendero.
- Fumar** No se permite fumar en los parques, senderos o lugares históricos del condado.

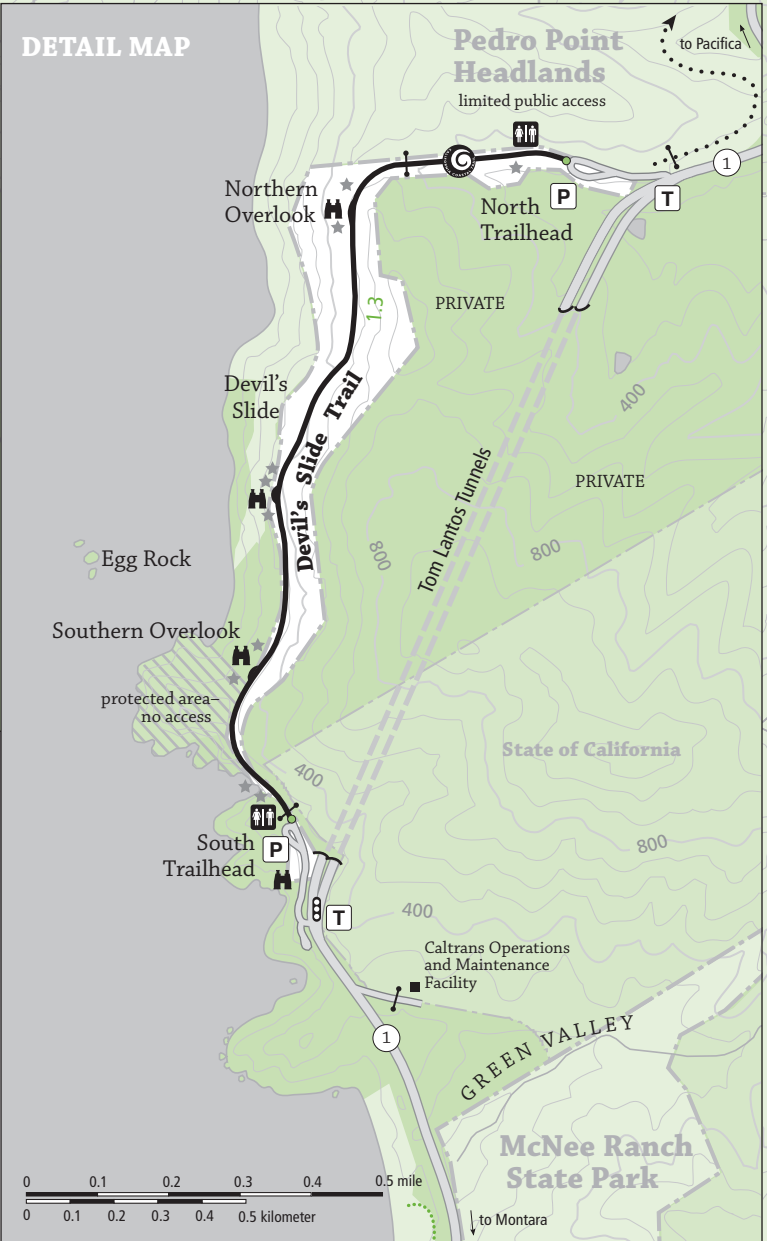
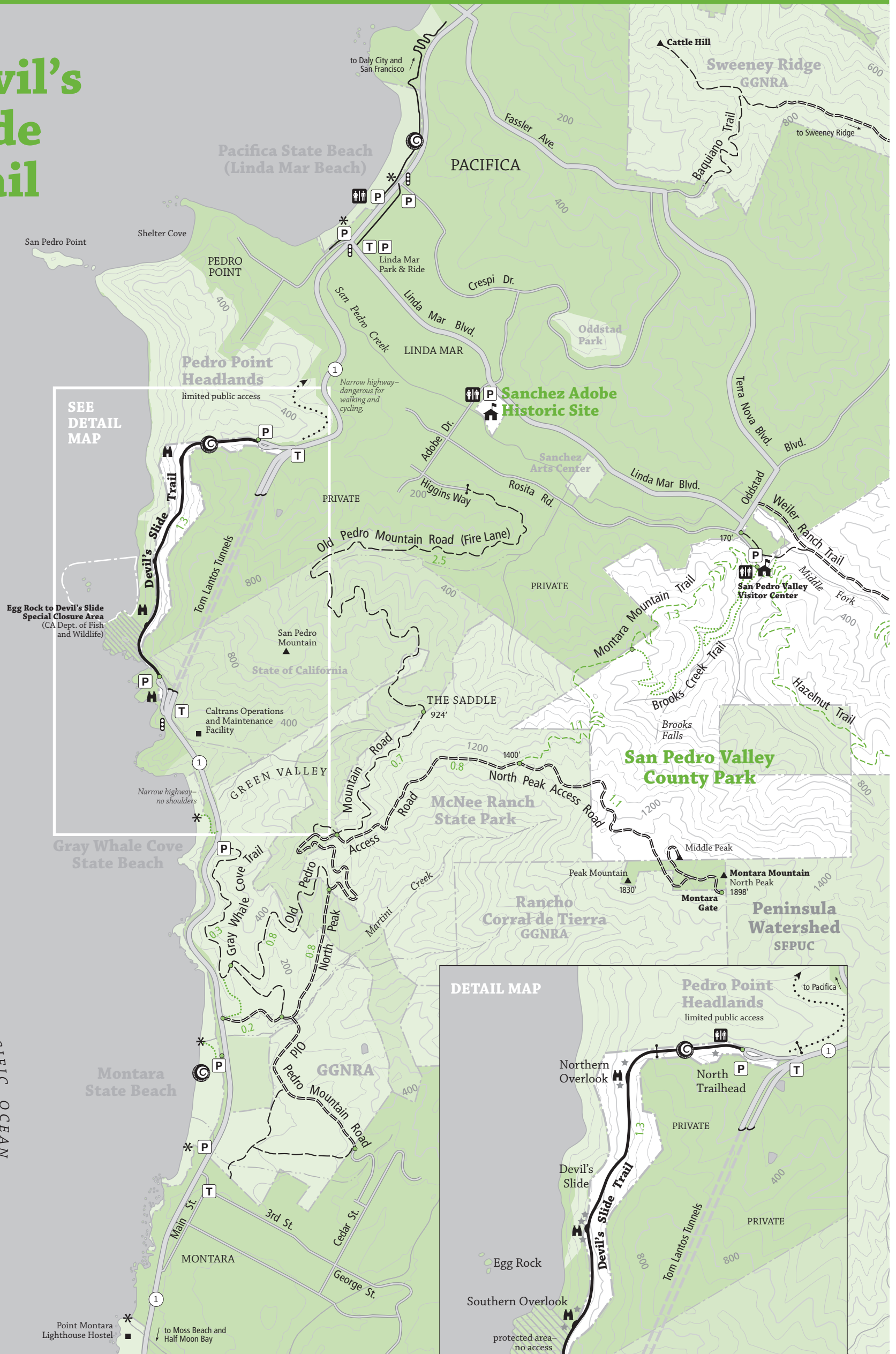
Detalles sobre el sendero

- El sendero Devil's Slide es de 1.3 millas en cada dirección.
- Caminantes, corredores, ciclistas, y jinetes comparten estos senderos. Esté alerta y sea amable con todos los usuarios del sendero.
- Los ciclistas deben permanecer en el carril marcado para bicicletas y respetar el límite de 15 millas por hora.
- Por ley, todos los ciclistas menores de 18 años tienen que usar cascos.
- Ceda siempre el paso a los jinetes orillándose al borde del sendero.
- Las condiciones climáticas, los riesgos de incendios, o el mantenimiento suelen ocasionar cierres del sendero. Busque los anuncios que indiquen cierre del sendero.



Para mayor información, visite www.SMCoParks.org.

Devil's Slide Trail



LEYENDA

- | | | |
|--|--|--|
| Sendero multiusos pavimentado (ciclistas/jinetes/caminantes) | Otros terrenos públicos | Entrada al parque |
| Sendero pavimentado (ciclistas/caminantes) | Otros terrenos protegidos (acceso por permiso exclusivo en los senderos mostrados) | Acceso a la playa |
| Sendero/camino multiusos (ciclistas/jinetes/caminantes) | Propiedad privada | Mirador |
| Sendero para caminantes y jinetes | Estacionamiento | Semáforo |
| Sendero para caminantes | Parada de tránsito público | Baños |
| Sendero futuro | Sendero de la costa de California (CCT) | Estación de guardabosque / información para visitantes |
| Distancia del sendero (millas) | | Carteles explicativos |

