

Preparación para Desastres

Tormentas Invernales y Evacuación

Enero de 2025 Español / Inglés

Condado de San Mateo Departamento de Manejo para Emergencias





3 a 7 días

Fácil de cargar

Acceso rápido



Bolsa de Emergencia



Kit (o Botiquín) de Emergencia



7 a 14 días

Gran espacio de
almacenamiento

Guárdelo en el
garaje, sótano o
armario

Artículos recomendados para la Bolsa de Emergencia (3 días)



Cada persona
(y las mascotas)
debe tener su
propia Bolsa de
Emergencia -
“Go Bag”

Cosas Sugeridas para su Bolsa de Emergencias (3 days)



Ropa



- Protección para los ojos.
- Camisa y pantalones (100% de algodón o lana)
- Botas & guantes de cuero
- Gorra o sombrero de algodón
- Mascarilla de N95/KN95

Comida y Agua

- Comida (no perecedera, fácil de preparar)
- Cubiertos, platos de plástico
- Papel Toalla
- Abridor de Lata
- Botella de agua rellenable



Primeros Auxilios e Higiene

- Anteojos, gotas para los ojos
- Medicinas de prescripción
- Kit de Primeros Auxilios
- Papel higienico y bolsas de plástico
- Productos higienicas femeninas
- Jabón y toallitas húmedas



Esenciales para Seguridad

- Mapas de papel con rutas marcadas
- Linterna y pilas de más
- Fosforos impermeables
- Silbato y un cuchillo de bolsillo
- Cobija de emergencia



Comunicación

- Radio portátil y pilas
- Telefono celular y el cable cargador
- Lapiz y Papel



Documentos

- Llaves extra
- Copia en papel o en unidad flash de sus documentos importantes
- Dinero en efectivo en billetes pequeños




Suministros para los Niños y Mascotas

- Crema de pañal y pañales
- Medicinas para Niños y mascotas
- Comida de bebe, formula
- Comida, collar, correa de más y una taza para agua de mascotas




Si hay Espacio y Tiempo

- Libros y entretenimientos
- Algun juguete o algo que calme
- Cosas pequeñas de valor (alajas, fotos, recuerdos)



Ready.gov
Lista de
Suministros
de
Emergencia



Cada persona
(y las
mascotas)
debe tener su
propio bolso

Siempre mantenga su tanque de gasolina por la mitad o más

Fuente: Universidad de Tulane; KQED

- Mantenga su Bolsa en un lugar seco y accesible.
- Use contenedores hermeticas, y chequee los recursos cada 6 meses.

Alerta de SMC

Sistema principal de alerta y advertencia del condado




Notificaciones de desastres
(inundaciones, incendios, condiciones climáticas severas, tsunamis, servicios públicos, etc.)



Accidentes en la carretera y
rutas de evacuación para emergencias



Información sobre centros de refugio para
emergencias



Opcional: Crimen y cierres de carreteras
importantes



Regístrese:



www.SMCAlert.info

Sepa su Zona (Genasys Protect)

Fácil de averiguar en cual zona vives, trabajas, o juegas



genasys Protect
FORMERLY ZONEHAVEN AWARE

- Search
- Fires
- About
- Download App

Search

Enter an address or Zone ID into the search bar to check the status of the area

MY CURRENT ZONE

Zone
RWC-E022
Downtown, Centennial & Stambaugh-Heller

Status
NORMAL

[More details >](#)

Sepa su Zona (Genasys Protect)

Busque para saber en cual Zona vives, trabajas, o juegas




The screenshot displays the Genasys Protect mobile application interface. On the left is a navigation sidebar with options: Search, Fires (highlighted), About, and Download App. The main content area shows details for a fire named 'SODA', updated on 12/23/2024 at 12:53am. The details are presented in a list of cards: CONTAINMENT % at 100%, START DATE at 12/21/2024, ACREAGE at 419, and COUNTIES AFFECTED, which lists San Luis Obispo, US-CA. On the right, a map shows the fire's location with a red fire icon. A pop-up window titled 'Fire' provides additional details: 'SODA' with a last updated date of 12/23/24 and location 'State - CA'. The map also shows various geographic markers like MRC-285, KRN-287, SLC-E366, SLC-E367, and KRN-293, along with a 1-mile scale bar and zoom controls.

Alto y Bajo - ¡Hora de Irse!

Una sirena única – que se usa solo para evacuación



CUANDO OYES EL ALTO Y BAJO




¡HORA DE IRSE!



¿POR QUÉ LE IMPORTA A USTED ESTO?


LA SIRENA ALTA Y BAJA SOLO SE USA EN EMERGENCIAS CUANDO SEA NECESARIO QUE LA GENTE EVACUE ¡YA!

ESCANEE AQUÍ PARA MÁS PUNTOS EN COMO PREPARARSE PARA EMERGENCIAS Y COMO EVACUAR CUANDO SEA NECESARIO.

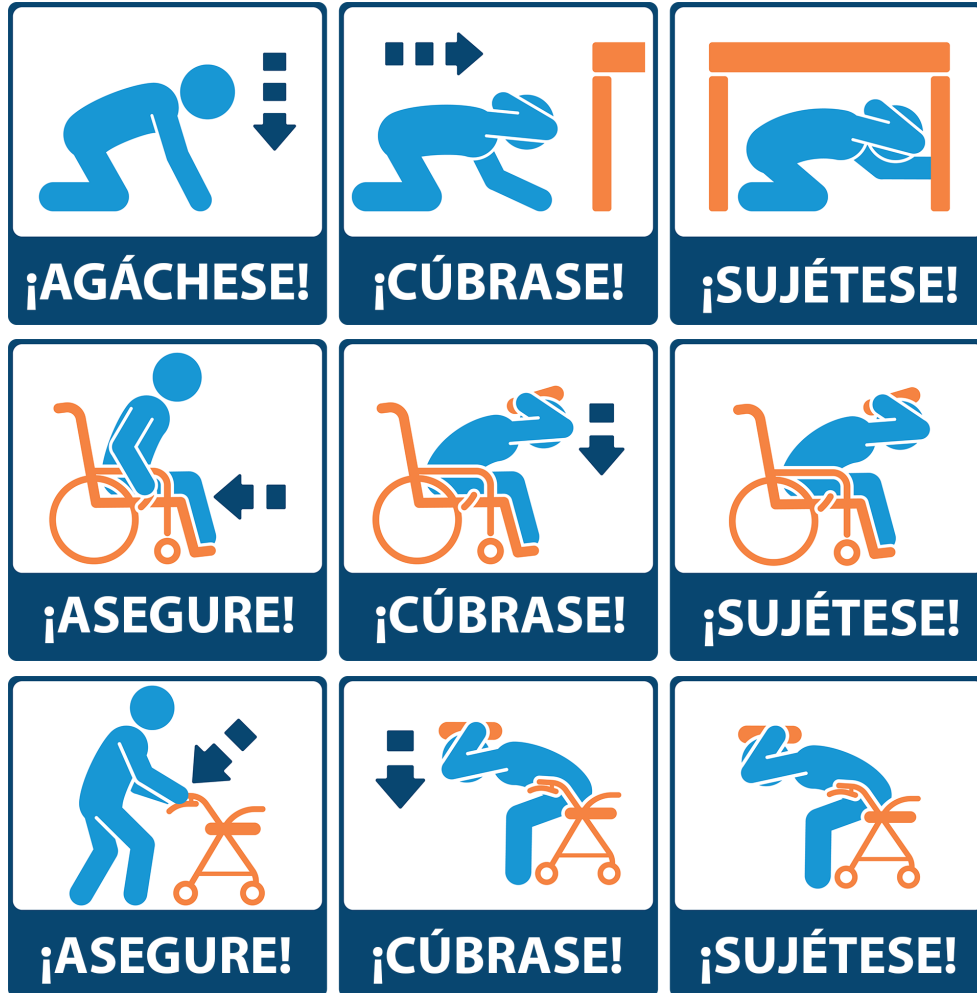


Sonido de la Sirena Alta y Baja

Cuando oye el **Alto y Bajo** – ¡Es Hora de Irse!



Durante un terremoto



Quédese hasta que el temblor se detenga

Dentro

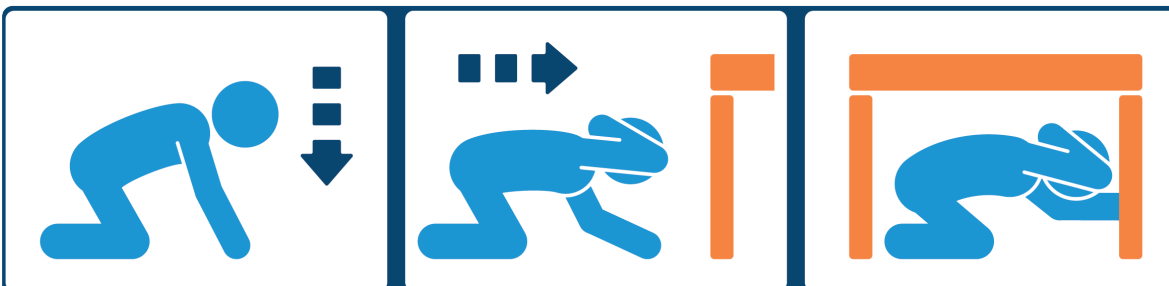
En cama

Afuera

Conducir



Si Esta Sobre la Costa



¡AGÁCHESE! ¡CÚBRASE! ¡SUJÉTESE!
Protéjase durante el terremoto



DIRÍJASE A TERRENO ELEVADO O TIERRA ADENTRO
El sismo es la principal advertencia del Tsunami



¡PERMANEZCA EN UN LUGAR ALTO!
Las olas de Tsunami pueden continuar por horas

Preparación para tormentas invernales

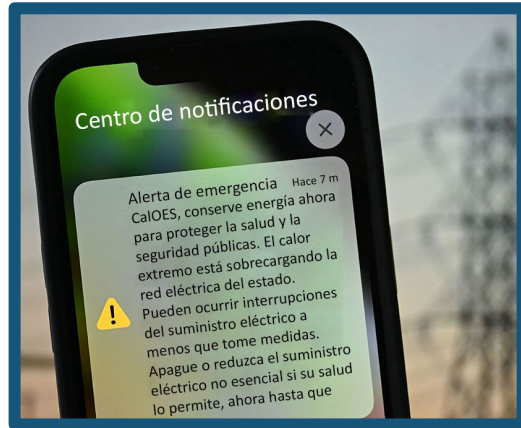
Las tormentas invernales pueden interrumpir las comunicaciones, la electricidad, el agua, los drenajes y la transportación.



Carretera arrasada en Soquel, California, en 2023. Fuente: NPR

Antes de una tormenta invernal

Para conocer los pasos detallados, visite smcgov.org/dem/flooding-preparedness-and-response



RECIBA ALERTAS

Regístrese para recibir alertas a través de SMC Alert y Know Your Zone - Sepa su Zona - (Genasys Protect)




LIMPIE

Limpie canaletas, rejillas y las entradas de los drenajes



MANTENGA

Reemplace los limpiaparabrisas y los neumáticos si es necesario. Llene el recipiente de desbordamiento del radiador con “anticongelante”.



MONITOREE

Monitoree fuentes confiables de noticias y el clima (NWS Bay Area)



Recoja las bolsas de arena en las estaciones de su ciudad al presentar evidencia de su domicilio. En las áreas que no son incorporadas, las bolsas de arena pueden ser recogidas en estos lugares: smcgov.org/publicworks/sandbags

Durante una tormenta invernal

Monitoree

Evacúe

Seguridad



Después de una tormenta invernal



Revise si tiene lesiones. Envíe un mensaje de texto a su contacto fuera del área y reúna a sus compañeros



Use ropa adecuada para exteriores (botas de lluvia, guantes, protección para los ojos)



- Revise si hay peligros (árboles caídos; movimiento de plantas, árboles, suelo o cerca)
- Informe árboles caídos y movimiento de suelo al Departamento de Obras Públicas de la ciudad
 - Informe árboles caídos en líneas eléctricas al 9-1-1, luego a PG&E (1-800-743-5000)



Si su casa no es segura, no entre. Llame al 2-1-1 para pedir información sobre refugios y llame a la ciudad para pedir una inspección



Si el agua de la inundación ha ingresado a su propiedad, siga estos pasos para una limpieza segura:

[cdc.gov/disasters/floods/after.html](https://www.cdc.gov/disasters/floods/after.html)

[cdc.gov/mold/cleanup.htm](https://www.cdc.gov/mold/cleanup.htm)

Recursos e Información adicional



Recursos Financieros

- Seguro para Inquilinos
- Seguro contra inundaciones y terremotos para Propietarios

Becas para solidificar su vivienda



**Beca: Earthquake
Soft Story**
(abierta ahora)



**Beca: Earthquake
Bolt & Brace**
(abre en enero de 2025)

Más información

- EarthquakeCountry.org
- EarthquakeAuthority.com
- TsunamiZone.org
- Ready.gov
- ListosCalifornia.org
- CalOES.ca.gov
- FEMA.gov
- SMCgov.org/dem



Gracias

www.SMCgov.org/dem

